

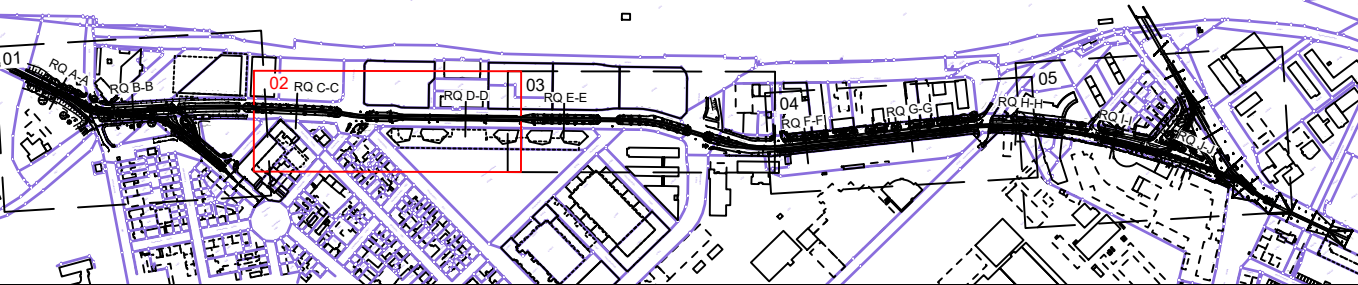
Legende


- Kataster
- Bestand
- Planfeststellungs-grenze

Planfeststellung gemäß § 28 PBefG

Nr.	Art der Änderung bzw. Ergänzung	Datum	Zeichen
a			
b			
c			
d			
e			


Lageskizze





68165 Mannheim
Möhlstraße 27
Tel. 0621/465-0

Anlage: 3.1
Blätter: 5 Blatt: 2




68165 Mannheim
Möhlstraße 27
Tel. 0621/465-0

Plan-Nr.:
bearb. Datum Name
gepr. Datum Name

Mannheim, den 01.10.2024

Bearbeitet im Auftrag der Rhein-Neckar-Verkehr-GmbH



Emch+Berger GmbH
Ingenieure und Planer Karlsruhe
76135 Karlsruhe
Lorenzstr. 34 Tel.: 0721 / 8208-0
http://www.emchundberger.de

01.10.2024

08/2024 zib

08/2024 pam

08/2024 wah

Projekt-Nr.: 20015

Maßnahme:
M016 - Neubau einer 2-gleisigen Stadtbahnstrecke
im Glückstein-Quartier und Neubau von 4 Haltestellen

Maßstab: 1:500
Plan-Bezeichnung.: Bestandslageplan

Planungsgrundlage:	Stand:	Höhen-system: DHHN2016	Koordinatensystem: GK	Größe: qm
Kataster	trigeo	04.12.2020		
Bestandsvermessung	trigeo	09.2022		